





ROZLICZENIE POWIERZCHNI DZIAŁKI 131/72 DRÓG, ZIELEŃCÓW I CHODNIKÓW	
sekcja 7.126.11.24.2.1	skala 1:500
woj: małopolskie miasto: Kraków jednst. ewid.: Śródmieście obręb: 22	dz. nr 131/72 Układ wsp.: 2000 Układ odniesienia: Kronsztadt
mapa zgodna z terenem na: 20.06.2017	

	GRANICE DZIAŁKI	
	ZIELEŃCE	1957 M KW
	CHODNIKI	212 M KW
	DROGI I PARKINGI	192 M KW
	POZOSTAŁE	549 M KW
	POW DZIAŁKI	2910 M KW